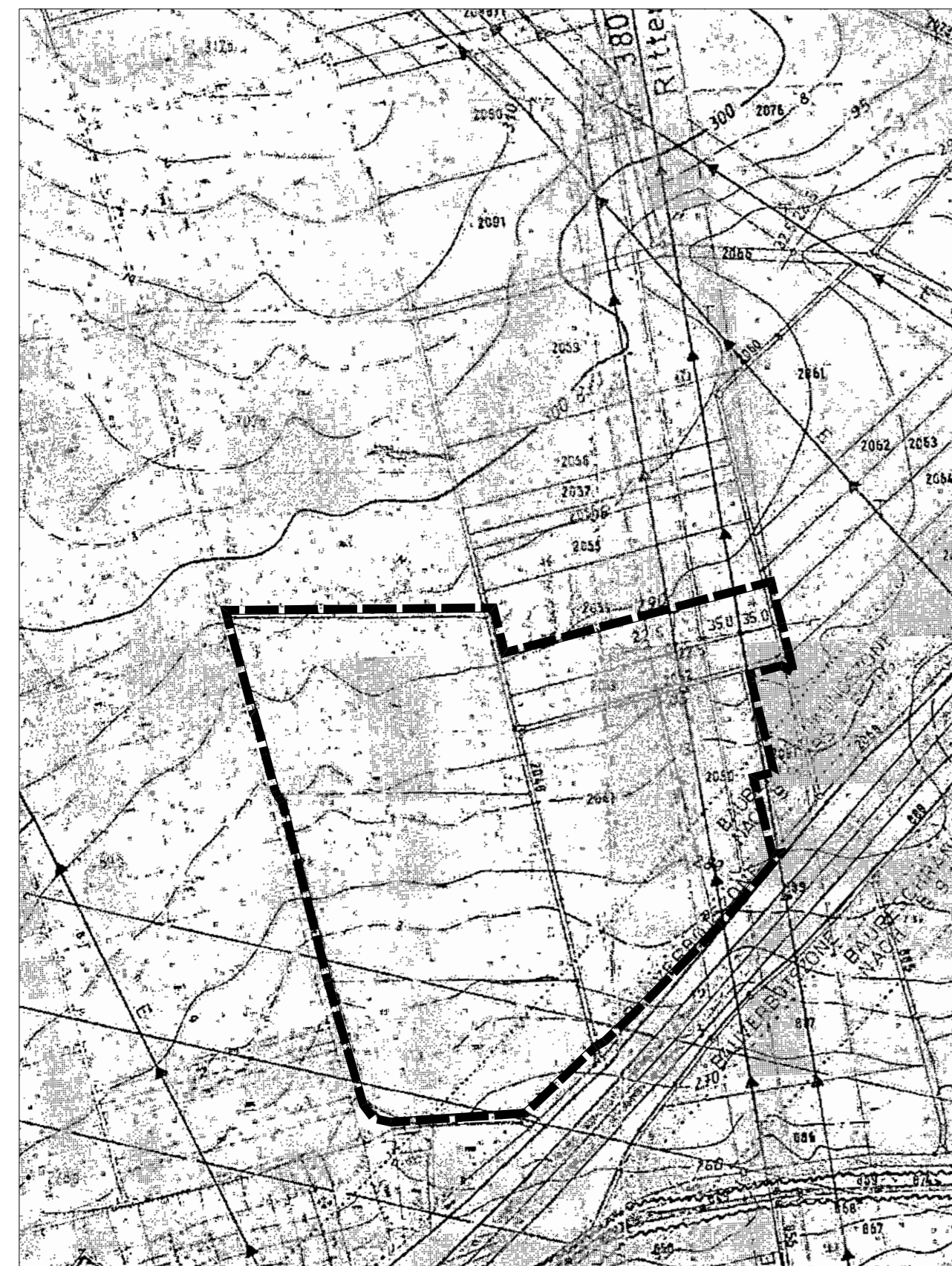


GEMEINDE THEILHEIM
5. ÄNDERUNG DES FLÄCHENNUTZUNGSPLANES

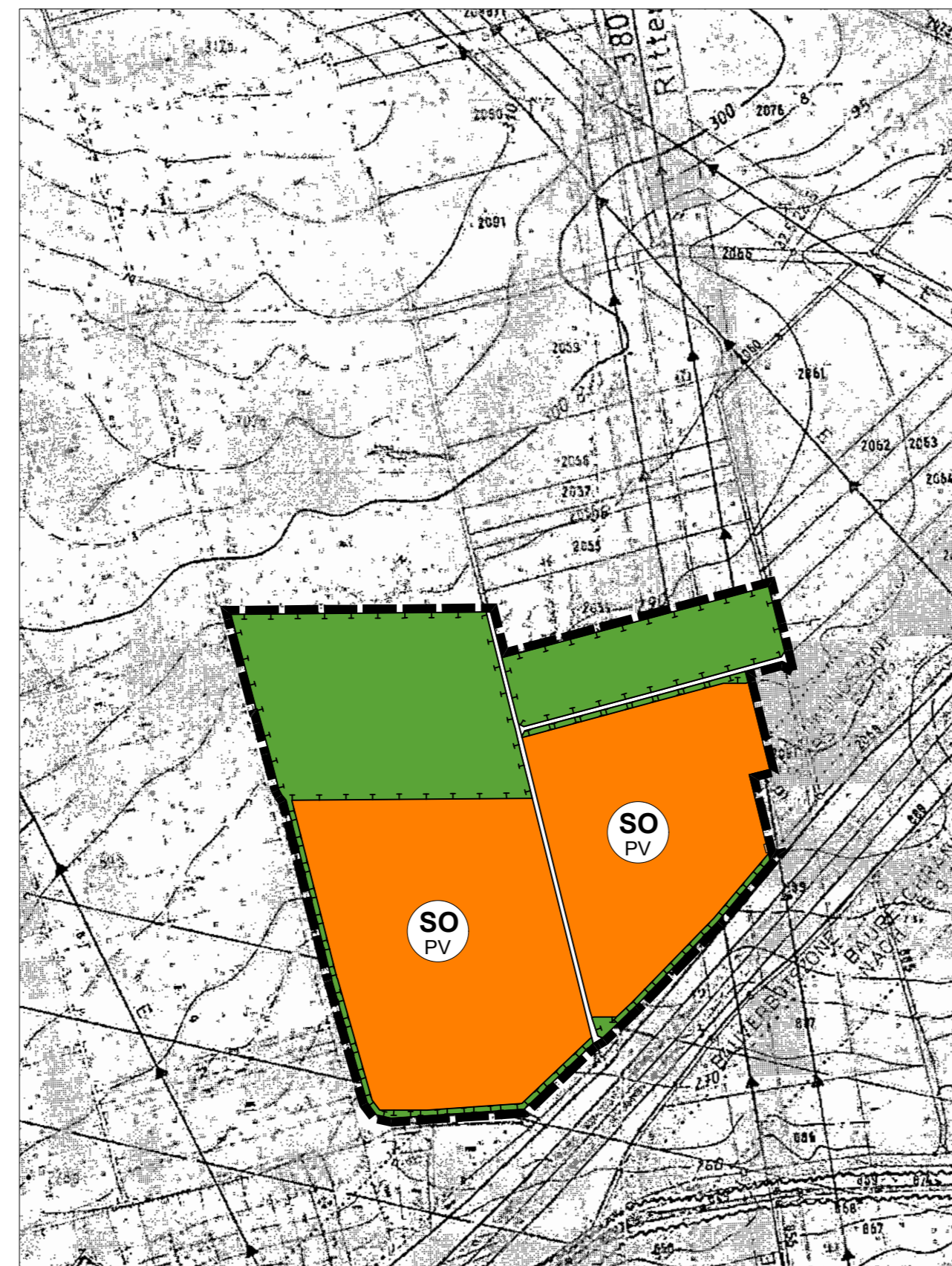
BESTAND WIRKSAMER FNP M 1:5.000



Kartengrundlage: Flächennutzungsplan (Scan)

GEMEINDE THEILHEIM
5. ÄNDERUNG DES FLÄCHENNUTZUNGSPLANES

PLANUNG ÄNDERUNGSBEREICH M 1:5.000





Kartengrundlage: Flächennutzungsplan (Scan)

GEMEINDE THEILHEIM
5. ÄNDERUNG DES FLÄCHENNUTZUNGSPLANES

LEGENDE

Bestand (Auszug)

-  Grenze Änderungsbereich
-  Flächen für die Landwirtschaft

Planung

-  Grenze Änderungsbereich
-  Sondergebiet Zweckbestimmung Photovoltaik
-  Maßnahmen zum Schutz und Pflege der Natur u. Landschaft
-  Flächen für die Landwirtschaft

GEMEINDE THEILHEIM
5. ÄNDERUNG DES FLÄCHENNUTZUNGSPLANES

VERFAHRENSVERMERKE

1. Der Gemeinderat hat in der Sitzung vom gemäß § 2 Abs. 1 BauGB die 5. Änderung des Flächennutzungsplans beschlossen. Der Aufstellungsbeschluss wurde am ortsüblich bekannt gemacht.
2. Die frühzeitige Öffentlichkeitsbeteiligung gemäß § 3 Abs. 1 BauGB mit öffentlicher Darlegung und Anhörung für den Vorentwurf der Änderung des Flächennutzungsplans in der Fassung vom hat in der Zeit vom bis stattgefunden.
3. Die frühzeitige Beteiligung der Behörden und sonstigen Träger öffentlicher Belange gemäß § 4 Abs. 1 BauGB für den Vorentwurf der Änderung des Flächennutzungsplans in der Fassung vom hat in der Zeit vom bis stattgefunden.
4. Zu dem Entwurf der Änderung des Flächennutzungsplans in der Fassung vom wurden die Behörden und sonstigen Träger öffentlicher Belange gemäß § 4 Abs. 2 BauGB in der Zeit vom bis beteiligt.
5. Der Entwurf der Änderung des Flächennutzungsplans in der Fassung vom wurde mit der Begründung gemäß § 3 Abs. 2 BauGB in der Zeit vom bis öffentlich ausgelegt. Die Auslegung wurde eine Woche vorher bekannt gemacht.
6. Die Gemeinde hat mit Beschluss des Gemeinderates vom die 5. Änderung des Flächennutzungsplans in der Fassung vom festgestellt.
(Siegel) Gemeinde Theilheim, den
.....
Thomas Herpich
Erster Bürgermeister
7. Das Landratsamt Würzburg hat die 5. Änderung des Flächennutzungsplans mit Bescheid vom AZ gemäß § 6 BauGB genehmigt.
(Siegel Genehmigungsbehörde)
8. Ausgefertigt
(Siegel) Gemeinde Theilheim, den
.....
Thomas Herpich
Erster Bürgermeister
9. Die Erteilung der Genehmigung der Änderung des Flächennutzungsplans wurde am gemäß § 6 Abs. 5 BauGB ortsüblich bekannt gemacht. Die Änderung des Flächennutzungsplans mit Begründung wird seit diesem Tag zu den üblichen Dienststunden in der Gemeinde zu edermanns Einsicht bereitgehalten und über dessen Inhalt auf Verlangen Auskunft gegeben. Die Änderung des Flächennutzungsplans ist damit rechtswirksam. Auf die Rechtsfolgen der §§ 214 und 215 BauGB sowie auf die Einsehbarkeit der Änderung des Flächennutzungsplans einschl. Begründung und Umweltbericht wurde in der Bekanntmachung hingewiesen.
(Siegel) Gemeinde Theilheim, den
.....
Thomas Herpich
Erster Bürgermeister

GEMEINDE THEILHEIM
5. ÄNDERUNG DES FLÄCHENNUTZUNGSPLANES



Geobasisdaten © Bayerische Vermessungsverwaltung

VORENTWURF

Fassung: 15.09.2022
Maßstab: 1 : 5.000
Bearbeiter: mw/ao

TEAM 4 Bauernschmitt • Wehner
Landschaftsarchitekten + Stadtplaner PartGmbH
90491 nürnberg oedenberger str. 65 tel 0911/39357-0 fax 39357-99
www.team4-planung.de info@team4-planung.de

